













HOVE BEWEEGT









opensociaalgroen

Een geestverruimende wandeling door Hove langs een kleine selectie van onze prachtige dorpsgezichten, en langs enkele 'hete hangijzers'

Dit document zal u tijdens de wandeling begeleiden. Volg de route zoals beschreven in de tabel hieronder. Telkens wanneer u een dorpsgezicht bereikt hebt, kan u de QR code inscannen met uw smartphone. Dit kan met een speciale QR-scan-app of gewoon met uw camera. De QR-code zal u naar een webpagina leiden die extra informatie bevat over het dorpsgezicht waar u naar kijkt.

<p>Start de wandeling op de hoek van de Mechelsesteenweg en de Edegemsestraat richting Hove Centrum. Eerste halte, Edegemsestraat 10, Hoveberg</p>	
	<p>Een prachtig dorpsgezicht dat intussen al vele jaren een nieuwe invulling kreeg: het station van Hove.</p> <p>(Afstand afgelegd : Mechelsesteenweg – Station: 280m)</p>
<p>Schuin aan de overkant van het station, aan Kapelstraat 94A-B, ligt Villa Henriette</p> <p>(Afstand afgelegd 330m/totaal 11.740m)</p>	
	<p>Naast Villa Henriette is ons volgende dorpsgezicht intussen verdwenen</p>
<p>Aan de overkant (kant station) staat nog een ander pand dat zeker de moeite waard is om even te bekijken: Kapelstraat 115</p>	
	<p>Wandel nu verder richting Sint-Laureysplein. De volgende dorpsgezichten bevinden zich rond de kerk. Natuurlijk de kerk zelf, het kostershuisje en de Markgraaf. Daarna steekt u achter de kerk door richting Mortselsesteenweg.</p> <p>(Afstand afgelegd 700m/totaal 11.740 m)</p>

<p>Volg de Mortsesteenweg richting Mortsel tot aan nummer 44, de Pastorij</p> <p>(Afstand afgelegd 940m/totaal 11.740 m)</p>	
	<p>Aan de overkant van de straat vind u een modernistisch burgerhuis, woning Vorlat op nummer 45</p>
<p>Een klein beetje verder, naast de Regina Pacis school, staat het klooster van de zusters van de Christelijke Scholen van Vorselaar, Mortsesteenweg 58</p>	
	<p>Korte afstand verder arriveert u bij nummer 78, het Hortensiahof.</p> <p>(Afstand afgelegd 1140m/totaal 11.740m)</p>
<p>Volg de doorgang ten noorden van Hortensiahof en blijf volgen tot u aan Landschapspark Frijthout arriveert.</p> <p>(Afstand afgelegd 1420m/totaal 11.740m)</p>	
	<p>Volg langs de zuidrand van het Frijthout en sla dan rechts in richting Boechoutsesteenweg. Dan 100 m linksaf tot in de Appelkantstraat. Het volgende dorpsgezicht heet Villa Marstboom en staat aan de Appelkantstraat 1.</p>
<p>Keer terug en volg de Boechoutsesteenweg richting centrum tot aan 't Groen Schooltje.</p>	
	<p>Steek de Boechoutsesteenweg over. Vlak voor u ziet u het Kastanjehof.</p> <p>(Afstand afgelegd 2140m/totaal 11.740m)</p>

<p>Volg nu de kleine doorsteek rechts van het Kastanjehof richting Lintsesteenweg. Volg de Lintsesteenweg richting Lint tot aan nummer 24. Naast dit woonhuis kan u tussen de bebouwing door de gebouwen van de Rodenbachschool zien. Achter de bebouwing liggen hier 'Gronden De Smedt'</p> <p>(Afstand afgelegd 2480m/totaal 11.740m)</p>	
	<p>Vervolg uw weg langs de Lintsesteenweg tot aan het parkje tegenover de voetbalvelden.</p> <p>(Afstand afgelegd 2630m/totaal 11.740m)</p>
<p>Blijf de Lintsesteenweg volgen tot aan nummer 95, Villa Jeanne</p> <p>(Afstand afgelegd 2870m/totaal 11.740m)</p>	
	<p>Sla linksaf in de Coveliersstraat. Ga ongeveer 100m de straat in tot huisnummer 69.</p> <p>(Afstand afgelegd 3080m/totaal 11.740m)</p>
<p>Keer terug vanuit de Jos Coveliersstraat, steek de Lintsesteenweg over en volg de Leon Dumortierstraat tot net voorbij de ingang van de begraafplaats. Sla hier het fiets en wandelpad in aan uw linkerkant. Volg dit paadje ongeveer 100m tot aan het zandpad aan uw rechterkant dat naar de Geelhandlaan leidt. Het gemeentebestuur heeft plannen om dit parkje te verkavelen, inclusief de bomenbank.</p> <p>(Afstand afgelegd 3810m/totaal 11.740m)</p>	
	<p>Volg de Geelhandlaan richting het gemeentehuis. Onderweg kan u wat informatie lezen over de Geelhandlaan. Scan hiervoor de QR aan de linkerkant van dit tekstje.</p>
<p>Wandel tot aan het gemeentehuis.</p> <p>(Afstand afgelegd 4130m/totaal 11.740m)</p>	
	<p>Sla linksaf in de Paul van Ostaijenlaan. Volg tot aan de terreinen van de technische dienst, tegenover het Sportpark.</p>

<p>Steek de Paul van Ostaijenlaan over en volg aan de linkerzijde van het Sportpark, langs het TJOK tot het einde van het voetbalveld. Sla vervolgens linksaf tot op de Fazantenlaan en rechtsaf tot aan de werf van de technische dienst tegenover de Merellaan.</p> <p>(Afstand afgelegd 4640m/totaal 11.740m)</p>	
	<p>Volg de Fazantenlaan in zuidelijke richting tot aan de Magda Vermeeschlaan, dan linksaf en onmiddellijk rechtsaf in Zilver schoon. Volg dan steeds rechtdoor tot aan de Lege Veldkantlaan.</p> <p>(Afstand afgelegd 5320m/totaal 11.740m)</p>
<p>Volg de Lege Veldkantlaan tot aan de Lintsesteenweg. Sla rechtsaf en volg de Lintsesteenweg in zuidelijke richting. Aan uw linkerzijde, ter hoogte van de waterzuivering, ziet u het Uilenbos.</p> <p>(Afstand afgelegd 5880m/totaal 11.740m)</p>	
	<p>Vervolg uw weg langs de Lintsesteenweg tot aan de Modelhoeve, Lintsesteenweg 531.</p> <p>(Afstand afgelegd 6180m/totaal 11.740m)</p>
<p>Blijf de Lintsesteenweg volgen in zuidelijke richting tot aan de Akkerstraat. Sla vervolgens rechtsaf, de Akkerstraat in, en wandel verder tot aan huisnummer 81.</p> <p>(Afstand afgelegd 6540m/totaal 11.740m)</p>	
	<p>Volg de Akkerstraat tot aan de spoorweg en ga rechtsaf. Ter hoogte van het station kan u onder de sporen door. Ga vervolgens rechtsaf en volg de fietsstrade in noordelijke richting langs de spoorweg tot u linksaf de Dennenlaan kan inslaan. Volg de Dennenlaan tot nummer 78.</p> <p>(Afstand afgelegd 9430m/totaal 11.740m)</p>
<p>Vervolg uw weg door de Dennenlaan tot aan de Jan Frans Gellyncklaan. Ga vervolgens rechtsaf en volg tot aan de Beekhoekstraat.</p> <p>(Afstand afgelegd 9950m/totaal 11.740m)</p>	
	<p>Ga vervolgens linksaf door de Albrecht Rodenbachstraat en dan rechtsaf door de Jozef Mattheessensstraat. Aan uw rechterzijde bevindt zich nummer 66, het adres van Volkssterrenwacht Urania.</p> <p>(Afstand afgelegd tot aan Urania 10460m/totaal 11.740m)</p>

Ziezo, hier eindigt de wandeling. Je kan van dit punt eventueel terugwandelen naar het station van Hove via de Kasteelstraat. In deze straat die parallel loopt aan de spoorweg, bevinden zich toch ook nog enkele bezienswaardige huizen. (Afstand afgelegd tot aan het station 11740m/totaal 11.740m)

Een overzicht van de volledige wandeling:



De informatie in deze wandeling werd verzameld via de erfgoedbrochures van de gemeente Hove en de Vlaamse overheid, de film en beeldbank van De Streekvereniging Zuidrand en de "Inventaris van het cultuurbezit in België Architectuur, deel 10n2 Provincie Antwerpen-Arrondissement Antwerpen".

En uiteraard dankzij de inbreng van de fractie Hove Beweegt, actief in de gemeenteraad van Hove.